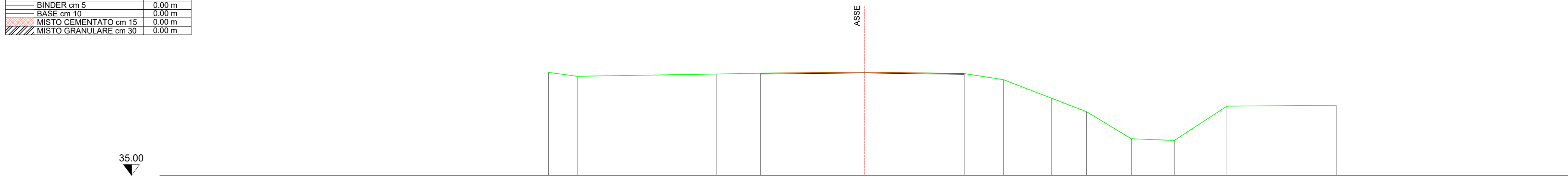
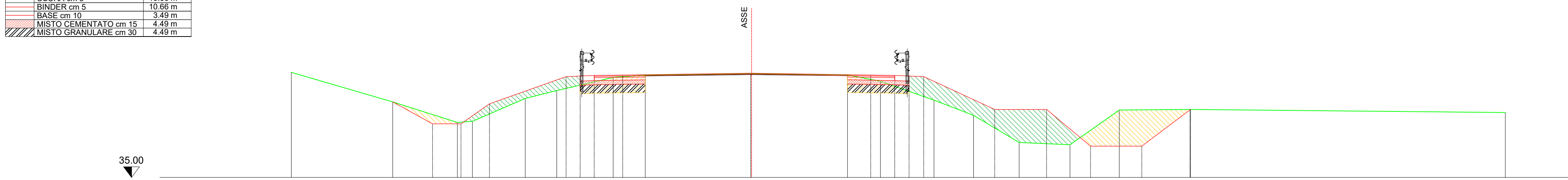


SCAVI E BONIFICHE	0.00 mq
SCAVO BONIFICA	0.00 mq
SCAVO C/SSO	0.00 mq
FRESATURA SCARIFICA	7.22 m
RIEVAI	0.00 mq
RIEVAIO AL/AS	0.00 mq
RIEVAIO AB/AT	0.00 mq
PAVIMENTAZIONI	7.22 m
USURA cm 3	0.00 m
BRICKER cm 5	0.00 m
BASE cm 10	0.00 m
MISTO CEMENTATO cm 15	0.00 m
MISTO GRANULARE cm 30	0.00 m



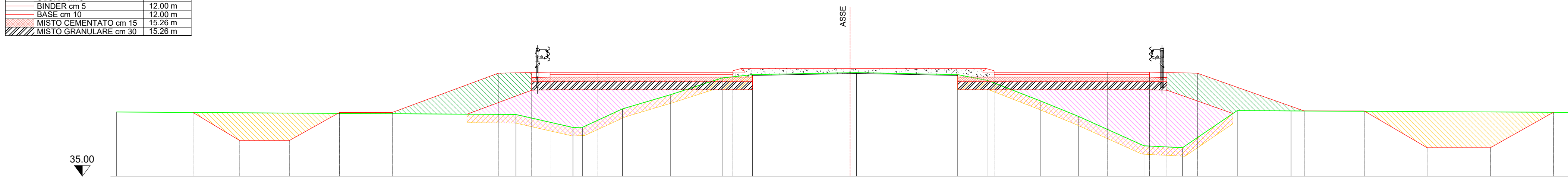
TERRENO	DISTANZA	
	QUOTA	
PROGETTO	DISTANZA	
	QUOTA	

SCAVI E BONIFICHE	2.03 mq
SCAVO BONIFICA	2.03 mq
SCAVO C/SSO	2.03 mq
FRESATURA SCARIFICA	7.18 m
RIEVAI	0.00 mq
RIEVAIO AL/AS	0.00 mq
RIEVAIO AB/AT	5.95 mq
PAVIMENTAZIONI	10.66 m
USURA cm 3	10.66 m
BRICKER cm 5	10.66 m
BASE cm 10	3.48 m
MISTO CEMENTATO cm 15	4.48 m
MISTO GRANULARE cm 30	4.48 m



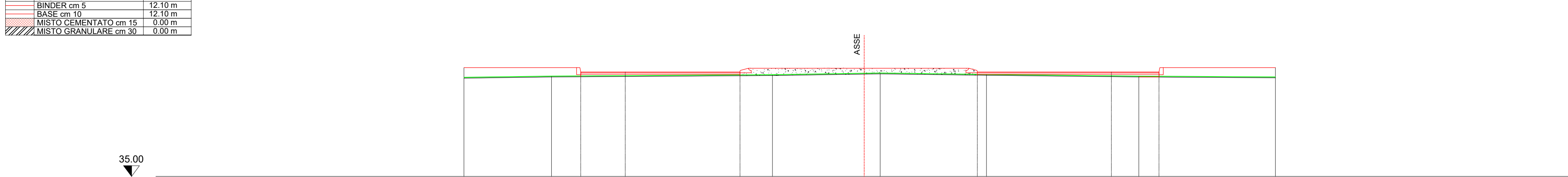
TERRENO	DISTANZA	
	QUOTA	
PROGETTO	DISTANZA	
	QUOTA	

SCAVI E BONIFICHE	8.88 mq
SCAVO BONIFICA	8.88 mq
SCAVO C/SSO	8.88 mq
FRESATURA SCARIFICA	7.22 m
RIEVAI	0.00 mq
RIEVAIO AL/AS	0.00 mq
RIEVAIO AB/AT	5.95 mq
PAVIMENTAZIONI	10.66 m
USURA cm 3	10.66 m
BRICKER cm 5	10.66 m
BASE cm 10	3.48 m
MISTO CEMENTATO cm 15	4.48 m
MISTO GRANULARE cm 30	4.48 m



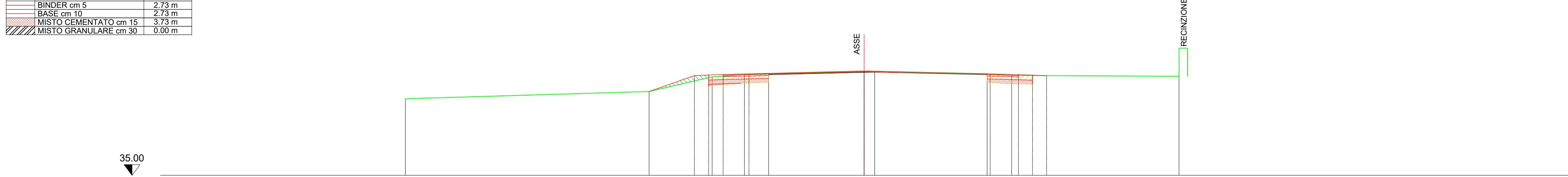
TERRENO	DISTANZA	
	QUOTA	
PROGETTO	DISTANZA	
	QUOTA	

SCAVI E BONIFICHE	0.00 mq
SCAVO BONIFICA	0.00 mq
SCAVO C/SSO	0.00 mq
FRESATURA SCARIFICA	20.82 m
RIEVAI	0.00 mq
RIEVAIO AL/AS	0.00 mq
RIEVAIO AB/AT	0.00 mq
PAVIMENTAZIONI	12.10 m
USURA cm 3	12.10 m
BRICKER cm 5	12.10 m
BASE cm 10	12.10 m
MISTO CEMENTATO cm 15	0.00 m
MISTO GRANULARE cm 30	0.00 m



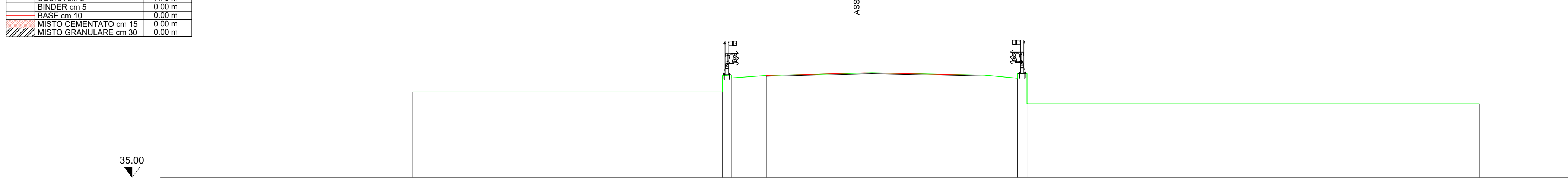
TERRENO	DISTANZA	
	QUOTA	
PROGETTO	DISTANZA	
	QUOTA	

SCAVI E BONIFICHE	1.18 mq
SCAVO BONIFICA	1.18 mq
SCAVO C/SSO	0.00 mq
FRESATURA SCARIFICA	7.75 m
RIEVAI	0.00 mq
RIEVAIO AL/AS	0.00 mq
RIEVAIO AB/AT	0.00 mq
PAVIMENTAZIONI	10.66 m
USURA cm 3	10.66 m
BRICKER cm 5	10.66 m
BASE cm 10	3.48 m
MISTO CEMENTATO cm 15	4.48 m
MISTO GRANULARE cm 30	4.48 m



TERRENO	DISTANZA	
	QUOTA	
PROGETTO	DISTANZA	
	QUOTA	

SCAVI E BONIFICHE	0.00 mq
SCAVO BONIFICA	0.00 mq
SCAVO C/SSO	0.00 mq
FRESATURA SCARIFICA	7.75 m
RIEVAI	0.00 mq
RIEVAIO AL/AS	0.00 mq
RIEVAIO AB/AT	0.00 mq
PAVIMENTAZIONI	7.75 m
USURA cm 3	7.75 m
BRICKER cm 5	0.00 m
BASE cm 10	0.00 m
MISTO CEMENTATO cm 15	0.00 m
MISTO GRANULARE cm 30	0.00 m



TERRENO	DISTANZA	
	QUOTA	
PROGETTO	DISTANZA	
	QUOTA	



Settore Infrastrutture Stradali
Patrimonio ed Edilizia Scolastica
Via Bella Rocca n. 7 – 26100 Cremona
Tel. 0372 – 4061

S.P. n. 33 "SENIGA – ISOLA PESCAROLI"
RIQUALIFICA A ROTATORIA DELL'INTERSEZIONE
CON LA S.P. N. 27 "POSTUMIA" IN COMUNE DI
PIEVE SAN GIACOMO
CUP: G41B21000010002

PROGETTO STRADALE
SEZIONI TRASVERSALI S.P. N 33

COP. 33-E-E-20-20-20-0		SCAL. 1:100	
REV.	DESCRIZIONE	REDATTO	VERIFICATO
0	EMISSIONE	SAC	09/2024

CODIFICA DOCUMENTO: 33E202020-0-Ing
Questo documento non potrà essere copiato, riprodotto o altrimenti pubblicato in tutto o in parte senza il consenso scritto di Ing. Mara Cimarosti

IL RESPONSABILE UNICO DEL PROGETTO		IL PROGETTISTA	
Arch. Giulio Biroli		Ing. Mara Cimarosti Via G.A.Poli, 100 25018 Montichiari (BS) Tel 030-9651824 pec: mara.cimarosti@ingpec.eu	

PROGETTO ESECUTIVO